












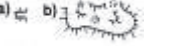







13.3. ZNAKOVI ZA RELJEF

Reljef se označava izohipsama i visinskim točkama. Visinske točke su kote i trigonometrijske točke (TT) te objekti kao trigonometrijske točke. Izohipse se crtaju smeđom bojom (linijama, crticama i točkama) kao i sve pojedinosti reljefa zemljišta.

ZNAK	ZNAČENJE	ZNAK	ZNAČENJE
	osnovna izohipsa: -10 m na 1:25 000 -20 m na 1:50 000 i 1:100 000 -100 m na 1:200 000		Kota objekta (broj označava nadmorsku visinu u podnožju objekta)
	glavna izohipsa (broj označava nadmorsku visinu)		kota točke na zemljištu (broj označava nadmorsku visinu točke)
	pomoćna izohipsa: a) polovica osnovne ekvidistancije b) četvrtina osnovne ekvidistancije		kota prijevoja ili sedla (broj označava nadmorsku visinu točke)
	a) trigonometrijska točka (TT) (broj označava nadmorsku visinu točke) b) trigonometrijska točka (TT) stabilizirana preko 1 m		telekomunikacijski stupovi kao TT
	nivelmanska točka; reper (broj označava nadmorsku visinu točke)		meteorološka postaja kao TT
	crkva kao TT		granični stup kao TT
	džamija kao TT		spomenik kao TT
	sinagoga kao TT		tvornički dimnjak kao TT
	samostan ka TT		kilometarska oznaka-ploča na obali rijeke kao TT
	pregib zemljišta, uočljivo blag, koji se ne može prikazati izohipsama		udolje sa uočljivim pregibima koje se ne može prikazati izohipsama
	padnice na izohipsi (označavaju smjer pada zemljišta)		ponikva; vrtača; dolac: a) prikazana točkastim znakom b) prikazana izohipsama
	ponikva, u nizinskom zemljištu, koja se ne može prikazati izohipsama		humak, na nizinskom zemljištu, koji se ne može prikazati izohipsama

ZNAK	ZNAČENJE	ZNAK	ZNAČENJE
	prirodna kosina		udubljenje, u nizinskom zemljištu, s usjećenim stranama
	škrape, mrežaste		škrape, rebraste
	jaruga, vododerina: a) vlaka, veća b) vlaka, manja (brojevi označavaju dubine u m)		stjenoviti slojevi: a) vodoravni b) kosi c) okomiti
	sipar, šljunkoviti ili zemljani, s točilom		stjenovito zemljište
	stjenoviti greben		stijene; plazovi; ledenjaci
	prijevoj; planinsko sedlo		površinski kop (brojevi označavaju dubinu u m): a) zasjek b) otkop c) iskop
	špilja: a) s vodom b) bez vode		deponij otpadnog materijala: a) točkastim znakom b) površinskim znakom
	usamljena stijena prikazana točkastim znakom		jama, bezdan
	suhi rov		terasa u krškim i jako erozivnim predjelima
	hrpa kamenja, kameni humak		