










## 13.6. ZNAKOVI ZA GRANICE, GRANIČNE OBJEKTE I OGRADE

Granična crta se označava crnom isprekidanom točka-crta linijom, a podebljana je crvenom debelom linijom. Ostali objekti se označavaju crnom bojom, osim "žive ograde" koja se označava zelenom bojom.

ZNAK	ZNAČENJE	ZNAK	ZNAČENJE
	granica državna		ograda zidana ili od naslaganog kamenja
	granična postaja (karaula)		ograda žičana
	stup granični		plot; vrljika; daščana ograda; jasno uočljiva granica na rubovima naselja i drugih objekata
	ploča granična		ograda živa; živica
	granična oznaka u vidu križa na stijeni ili na ploči		

## 13.7. ZNAKOVI ZA VRSTE PISMA I VELIČINU SLOVA

Na zemljovidima veličine i debljine slova te vrsta slova označava o kakvom se objektu ili naselju radi. Tako su veliki gradovi upisani velikim tiskanim podebljanim slovima veće veličine, dok su mali gradovi upisani velikim tankim tiskanim slovima manje veličine. Kod sela, otoka, planina i slično vrijedi isto pravilo. Razlika u slovima između sela i gradova, osim u veličini slova je i ta što se gradovi pišu velikim tiskanim slovima, a sela malim tiskanim slovima. Da bi se razlikovala imena naselja, planine, područja, otoci i slično, koriste se različiti tipovi (fontovi) slova.

## Literatura:

- Gvozden R. Čolović, "Vojna topografija", Beograd, 1979.g.
- Više autora, Priručnik za izviđače "Orijentacija", Ljubljana, lipanj 1983.g.
- Bojan Bošnjak, Izviđač 5-6, Zagreb, 1980. g.
- Propozicije DION-a, SIH, Zagreb 2004. g.
- Izviđačke transversale, SIH, Zagreb, 2004. g.
- Edi Perić, Svijet skauta, broj 12, strana 8-9, Split, ožujak 2002.g.
- Radovi s natjecanja "Memorijal 12 redarstvenika" (nekoliko godina) i "DION 2002"
- Topografsko znakovlje, Zagreb, 1993. g.
- Wikipedija (Krešimir Pleše – Topografija)